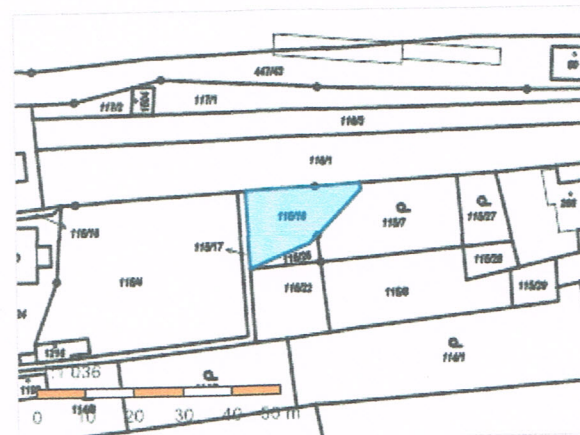


## Informace o pozemku

Parcelní číslo:	<a href="#">115/18</a>
Obec:	<a href="#">Kaznějov [559008]</a>
Katastrální území:	<a href="#">Kaznějov [664553]</a>
Číslo LV:	<a href="#">10001</a>
Výměra [m <sup>2</sup> ]:	247
Typ parcely:	Parcela katastru nemovitostí
Mapový list:	<a href="#">DKM</a>
Určení výměry:	Ze souřadnic v S-JTSK
Způsob využití:	manipulační plocha
Druh pozemku:	ostatní plocha



## Vlastníci, jiní oprávnění

### Vlastnické právo

Podíl

Město Kaznějov, Ke Škále 220, 33151 Kaznějov

## Způsob ochrany nemovitosti

Nejsou evidovány žádné způsoby ochrany.

## Seznam BPEJ

Parcela nemá evidované BPEJ.

## Omezení vlastnického práva

Nejsou evidována žádná omezení.

## Jiné zápisy

Nejsou evidovány žádné jiné zápisy.

📌 Řízení, v rámci kterých byl k nemovitosti zapsán cenový údaj

Nemovitost je v územním obvodu, kde státní správu katastru nemovitostí ČR vykonává [Katastrální úřad pro Plzeňský kraj](#), [Katastrální pracoviště Kralovice](#)

Zobrazené údaje mají informativní charakter. Platnost dat k 02.08.2023 11:00.

## Informace o pozemku

Parcelní číslo:	<a href="#">115/4</a>
Obec:	<a href="#">Kaznějov [559008]</a>
Katastrální území:	<a href="#">Kaznějov [664553]</a>
Číslo LV:	<a href="#">10001</a>
Výměra [m <sup>2</sup> ]:	1171
Typ parcely:	Parcela katastru nemovitostí
Mapový list:	<a href="#">DKM</a>
Určení výměry:	Ze souřadnic v S-JTSK
Způsob využití:	manipulační plocha
Druh pozemku:	ostatní plocha



## Vlastníci, jiní oprávnění

### Vlastnické právo

Podíl

Město Kaznějov, Ke Škále 220, 33151 Kaznějov

## Způsob ochrany nemovitosti

Nejsou evidovány žádné způsoby ochrany.

## Seznam BPEJ

Parcela nemá evidované BPEJ.

## Omezení vlastnického práva

Nejsou evidována žádná omezení.

## Jiné zápisy

Nejsou evidovány žádné jiné zápisy.

### ⚠ Řízení, v rámci kterých byl k nemovitosti zapsán cenový údaj

Nemovitost je v územním obvodu, kde státní správu katastru nemovitostí ČR vykonává [Katastrální úřad pro Plzeňský kraj, Katastrální pracoviště Kralovice](#)

Zobrazené údaje mají informativní charakter. Platnost dat k 02.08.2023 11:00.

## Informace o pozemku

Parcelní číslo:	<a href="#">116/1</a>
Obec:	<a href="#">Kaznějov [559008]</a>
Katastrální území:	<a href="#">Kaznějov [664553]</a>
Číslo LV:	<a href="#">10001</a>
Výměra [m <sup>2</sup> ]:	1289
Typ parcely:	Parcela katastru nemovitostí
Mapový list:	<a href="#">DKM</a>
Určení výměry:	Ze souřadnic v S-JTSK
Způsob využití:	manipulační plocha
Druh pozemku:	ostatní plocha



## Vlastníci, jiní oprávnění

### Vlastnické právo

Podíl

Město Kaznějov, Ke Škále 220, 33151 Kaznějov

## Způsob ochrany nemovitosti

Nejsou evidovány žádné způsoby ochrany.

## Seznam BPEJ

Parcela nemá evidované BPEJ.

## Omezení vlastnického práva

Nejsou evidována žádná omezení.

## Jiné zápisy

Nejsou evidovány žádné jiné zápisy.

### Řízení, v rámci kterých byl k nemovitosti zapsán cenový údaj

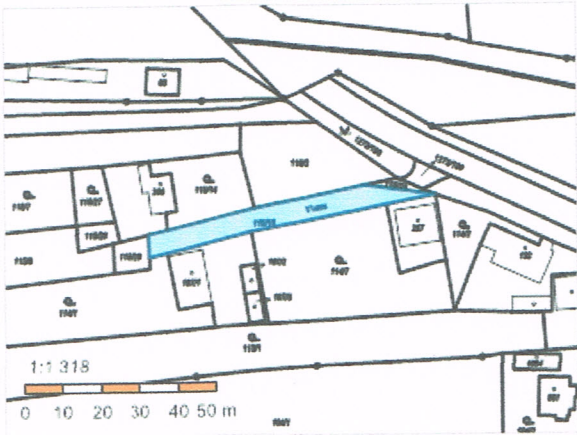
Nemovitost je v územním obvodu, kde státní správu katastru nemovitostí ČR vykonává [Katastrální úřad pro Plzeňský kraj, Katastrální pracoviště Kralovice](#)

Zobrazené údaje mají informativní charakter. Platnost dat k 02.08.2023 11:00.



## Informace o pozemku

Parcelní číslo:	<a href="#">115/15</a>
Obec:	<a href="#">Kaznějov [559008]</a>
Katastrální území:	<a href="#">Kaznějov [664553]</a>
Číslo LV:	<a href="#">10001</a>
Výměra [m²]:	399
Typ parcely:	Parcela katastru nemovitostí
Mapový list:	<a href="#">DKM</a>
Určení výměry:	Graficky nebo v digitalizované mapě
Způsob využití:	ostatní komunikace
Druh pozemku:	ostatní plocha



## Vlastníci, jiní oprávnění

Vlastnické právo	Podíl
Město Kaznějov, Ke Škále 220, 33151 Kaznějov	

## Způsob ochrany nemovitosti

Nejsou evidovány žádné způsoby ochrany.

## Seznam BPEJ


Parcela nemá evidované BPEJ.

## Omezení vlastnického práva

Nejsou evidována žádná omezení.

## Jiné zápisy

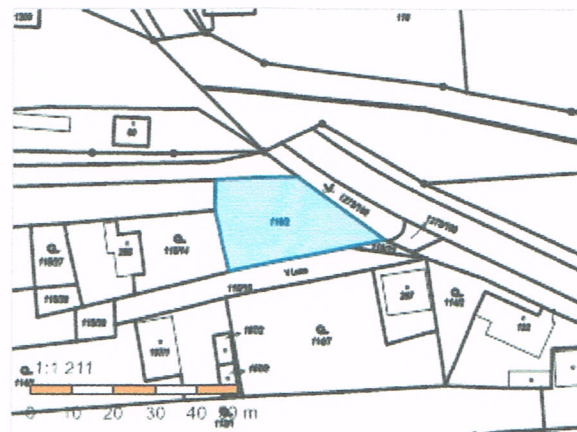
Typ
Změna číslování parcel

 **Řízení, v rámci kterých byl k nemovitosti zapsán cenový údaj**  
Nemovitost je v územním obvodu, kde státní správu katastru nemovitostí ČR vykonává [Katastrální úřad pro Plzeňský kraj, Katastrální pracoviště Kralovice](#)

Zobrazené údaje mají informativní charakter. Platnost dat k 24.08.2023 09:00.

## Informace o pozemku

Parcelní číslo:	<a href="#">116/2</a>
Obec:	<a href="#">Kaznějov [559008]</a>
Katastrální území:	<a href="#">Kaznějov [664553]</a>
Číslo LV:	<a href="#">10001</a>
Výměra [m <sup>2</sup> ]:	590
Typ parcely:	Parcela katastru nemovitostí
Mapový list:	<a href="#">DKM</a>
Určení výměry:	Ze souřadnic v S-JTSK
Způsob využití:	ostatní komunikace
Druh pozemku:	ostatní plocha



## Vlastníci, jiní oprávnění

### Vlastnické právo

Podíl

Město Kaznějov, Ke Škále 220, 33151 Kaznějov

## Způsob ochrany nemovitosti

Nejsou evidovány žádné způsoby ochrany.

## Seznam BPEJ

Parcela nemá evidované BPEJ.

## Omezení vlastnického práva

Nejsou evidována žádná omezení.

## Jiné zápisy

Nejsou evidovány žádné jiné zápisy.

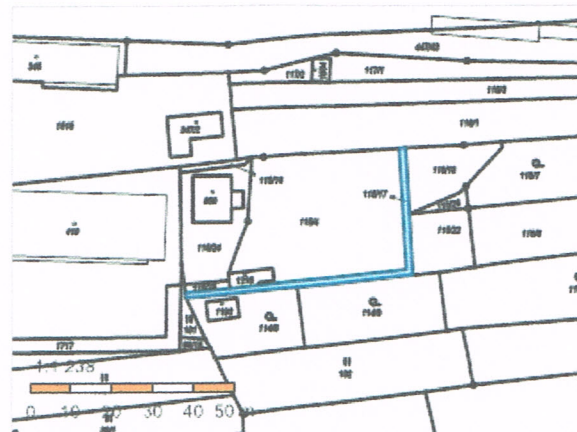
### ➤ Řízení, v rámci kterých byl k nemovitosti zapsán cenový údaj

Nemovitost je v územním obvodu, kde státní správu katastru nemovitostí ČR vykonává [Katastrální úřad pro Plzeňský kraj, Katastrální pracoviště Kralovice](#)

Zobrazené údaje mají informativní charakter. Platnost dat k 24.08.2023 09:00.

## Informace o pozemku

Parcelní číslo:	<a href="#">115/17</a>
Obec:	<a href="#">Kaznějov [559008]</a>
Katastrální území:	<a href="#">Kaznějov [664553]</a>
Číslo LV:	<a href="#">10001</a>
Výměra [m <sup>2</sup> ]:	126
Typ parcely:	Parcela katastru nemovitostí
Mapový list:	<a href="#">DKM</a>
Určení výměry:	Ze souřadnic v S-JTSK
Způsob využití:	ostatní komunikace
Druh pozemku:	ostatní plocha



## Vlastníci, jiní oprávnění

### Vlastnické právo

Podíl

Město Kaznějov, Ke Škále 220, 33151 Kaznějov

## Způsob ochrany nemovitosti

Nejsou evidovány žádné způsoby ochrany.

## Seznam BPEJ

Parcela nemá evidované BPEJ.

## Omezení vlastnického práva

Nejsou evidována žádná omezení.

## Jiné zápisy

Nejsou evidovány žádné jiné zápisy.

➤ Řízení, v rámci kterých byl k nemovitosti zapsán cenový údaj

Nemovitost je v územním obvodu, kde státní správu katastru nemovitostí ČR vykonává [Katastrální úřad pro Plzeňský kraj, Katastrální pracoviště Kralovice](#)

Zobrazené údaje mají informativní charakter. Platnost dat k 02.08.2023 11:00.